



452857, Кәлтәйауылы, Колхоз урамы, 13
Тел. 4-63-24, факс 4-63-74

452857, д.Большой Кельтей, ул. Колхозная, 13
Тел. 4-63-24. факс 4-63-74
e-mail: keltey2@mail.ru

КАРАР

«14» 12 2021г. № 113

ПОСТАНОВЛЕНИЕ

«14» 12 2021г.

Об утверждении схемы размещения нестационарных торговых объектов на территории сельского поселения Кельтеевский сельсовет муниципального района Калтасинский район Республики Башкортостан

Во исполнение постановления Правительства Республики Башкортостан от 12 октября 2021 года №511 «Об утверждении Порядка разработки и утверждения органами местного самоуправления Республики Башкортостан схем размещения нестационарных торговых объектов», а также Законом Республики Башкортостан от 14 июля 2010 года №296-з «О регулировании торговой деятельности в Республике Башкортостан», в целях обеспечения населения Республики Башкортостан качественными и безопасными товарами и услугами администрация сельского поселения Кельтеевский сельсовет Калтасинский район Республики Башкортостан, принимая во внимание план-схему размещения нестационарных торговых объектов на территории сельского поселения Кельтеевский сельсовет Калтасинский район Республики Башкортостан,

ПОСТАНОВЛЯЕТ:

1. Утвердить схему размещения нестационарных торговых объектов на территории сельского поселения Кельтеевский сельсовет Калтасинского района Республики Башкортостан (Приложение №1)
2. Утвердить графическую часть схемы в виде карты-схемы генерального плана в сельского поселения Кельтеевский сельсовет Калтасинского района Республики Башкортостан (Приложение №2)
3. Настоящее постановление обнародовать на информационном стенде в здании администрации и на официальном сайте сельского поселения Кельтеевский сельсовет.
4. Контроль за исполнением настоящего постановления оставляю за собой.

Глава сельского поселения



У.Е. Батыршина

Приложение № 1

к постановлению главы сельского поселения
Кельтеевский сельсовет муниципального района
Калтасинский район Республики Башкортостан
№113от 14.12.2021г

СХЕМА

размещения нестационарных торговых объектов на территории

сельского поселения Кельтеевский сельсовет муниципального района Калтасинский район Республики Башкортостан
на 2022-2026 годы

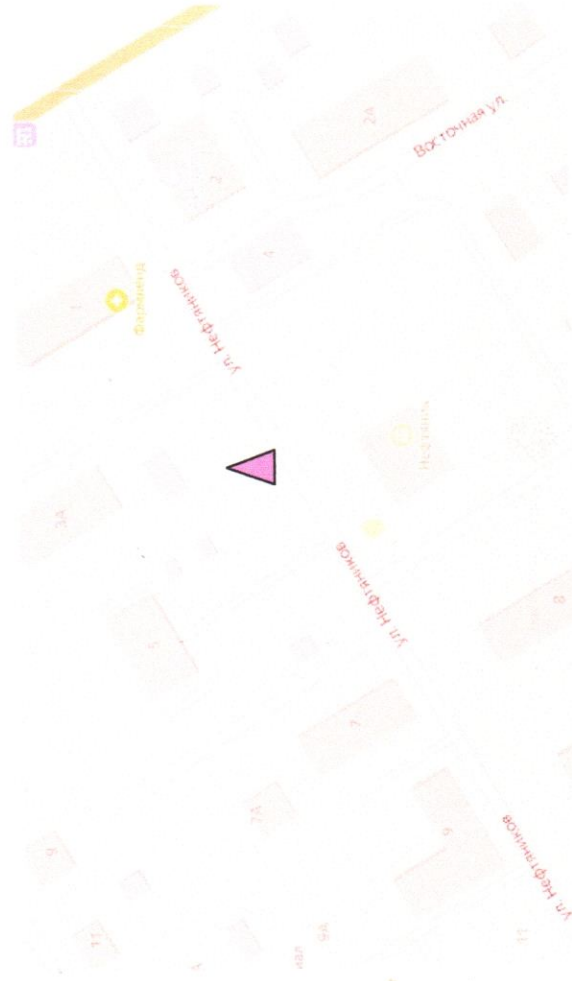
№ п / п	Адресные ориентиры размещения нестационарного торгового объекта	Вид нестационарного торгового объекта	Специализация нестационарного торгового объекта	Форма собственности земельного участка	Период размещения нестационарного торгового объекта	Размещение нестационарного торгового объекта субъектом малого или среднего или предпринимательств ва (да/нет)
1	РБ, Калтасинский район, с. Кутерем, ул. Нефтяников, (возле магазина "Надежда")	палатка	Продовольственные и непродовольственные товары	Муниципальная собственность	Договор аренды	Да
2	РБ, Калтасинский район, Д. Большой Кельтей, ул. Советс	палатка	Продовольственные и непродовольственные товары	Муниципальная собственность	Договор аренды	Да

	кая(возле магазина "Солнышко")								
3	РБ,Калтасинский район,д.Графское ,ул.Мира,(возле д.40)	Объект мобильной развозной торговли	Смешанная группа товаров	Муниципальная собственность	на 5 лет	Да			
4	РБ,Калтасинский район,д.Чумара,Ул.Центральная,(в озле д.20)	Объект мобильной развозной торговли	Смешанная группа товаров	Муниципальная собственность	на 5 лет	Да			
5	РБ,Калтасинский район,д.Родники, ул.Береговая,(возле д.7)	Объект мобильной развозной торговли	Смешанная группа товаров	Муниципальная собственность	на 5 лет	Да			
6	РБ,Калтасинский район,д.Шарипово,ул.Вторая,(возле д.14)	Объект мобильной развозной торговли	Смешанная группа товаров	Муниципальная собственность	на 5 лет	Да			
7	РБ,Калтасинский район,д.Новый Ашит,ул.Зеленая(возле д.32)	Объект мобильной развозной торговли	Смешанная группа товаров	Муниципальная собственность	на 5 лет	Да			
8	РБ,Калтасинский район,д.Гареевка, ул.Ленина,(возле д.7)	Объект мобильной развозной торговли	Смешанная группа товаров	Муниципальная собственность	на 5 лет	Да			

Приложение № 2
к постановлению главы
сельского поселения
Кельтеевский сельсовет
муниципального района
Калтасинский район
Республики Башкортостан

Графическая схема

1. (с. Кутерем, ул. Нефтяников возле магазина «Надежда»)

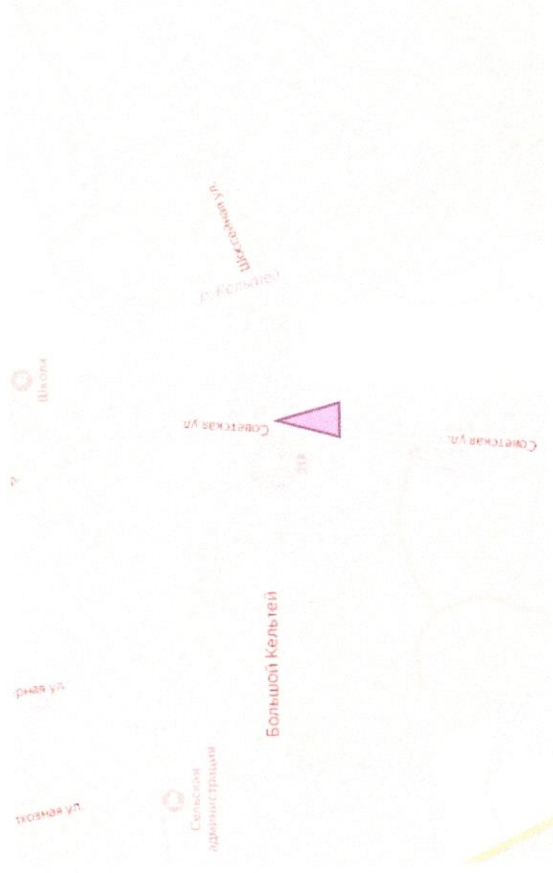


▲ - место размещения объекта мобильной, развозной торговли

Приложение № 2
к постановлению главы
сельского поселения
Кельтеевский сельсовет
муниципального района
Калтасинский район
Республики Башкортостан

Графическая схема

2. (д. Большой Кельтей ул. Советская, возле магазина «Солнышко»)

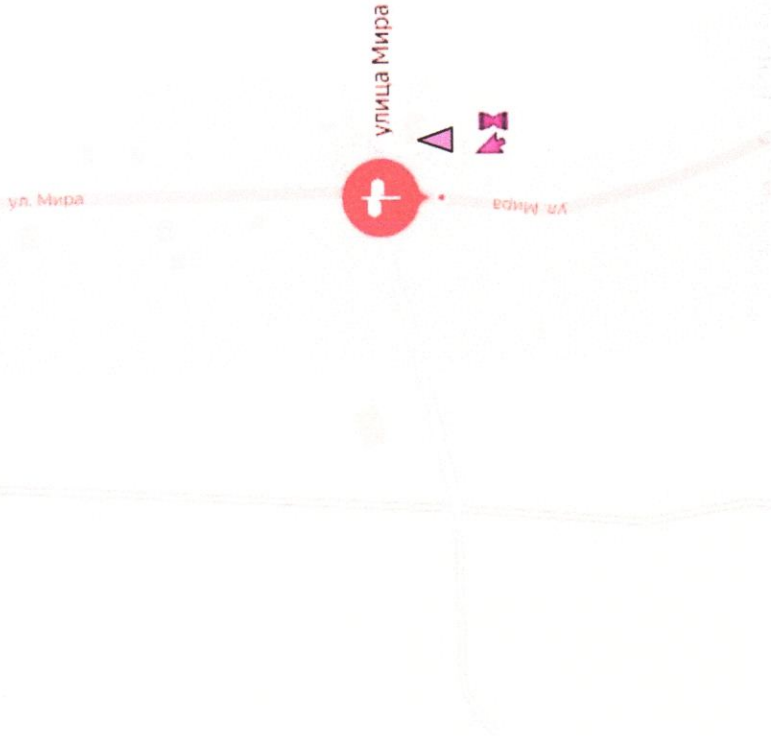


▲ - место размещения объекта мобильной, развозной торговли

Приложение № 2
к постановлению главы
сельского поселения
Кельтеевский сельсовет
муниципального района
Калтасинский район
Республики Башкортостан

Графическая схема

3. Объект мобильной развозной торговли (д. Графское, ул. Мира, возле д. 40)



▲ - место размещения объекта мобильной, развозной торговли

Приложение № 2
к постановлению главы
сельского поселения
Кельтеевский сельсовет
муниципального района
Калтасинский район
Республики Башкортостан

Графическая схема

4. Объект мобильной развозной торговли (д. Чумара, ул. Центральная, возле д. 20)




▲ - место размещения объекта мобильной, развозной торговли

Приложение № 2
к постановлению главы
сельского поселения
Кельтеевский сельсовет
муниципального района
Калтасинский район
Республики Башкортостан

Графическая схема

5. Объект мобильной развозной торговли (д. Родники, ул. Береговая, возле д. 7)

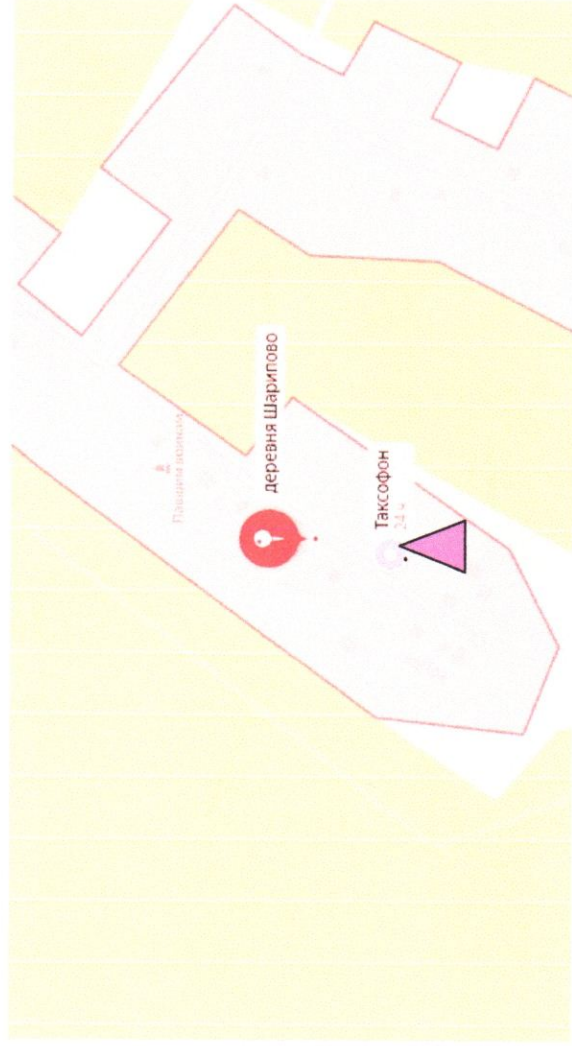


▲ - место размещения объекта мобильной, развозной торговли

Приложение № 2
к постановлению главы
сельского поселения
Кельтеевский сельсовет
муниципального района
Калтасынский район
Республики Башкортостан

Графическая схема

6. Объект мобильной развозной торговли (д. Шарипово, ул. Вторая, возле д. 14)

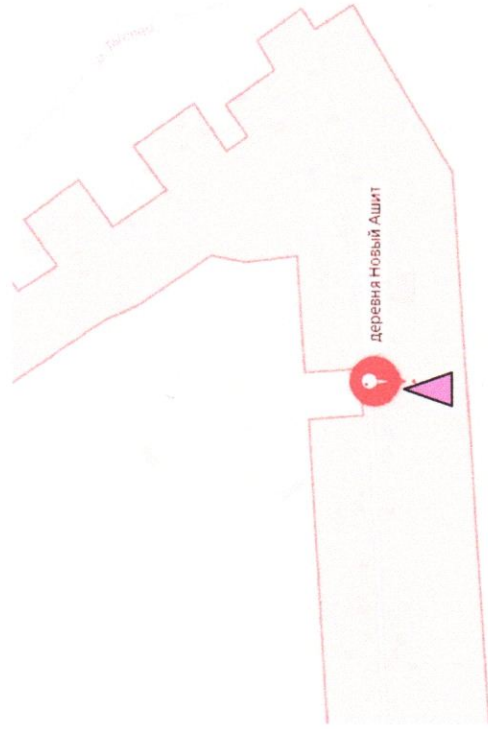


▲ - место размещения объекта мобильной, развозной торговли

Приложение № 2
к постановлению главы
сельского поселения
Кельтеевский сельсовет
муниципального района
Калтасинский район
Республики Башкортостан

Графическая схема

7. Объект мобильной развозной торговли (д. Новый Ашит, ул. Зеленая, возле д. 32)

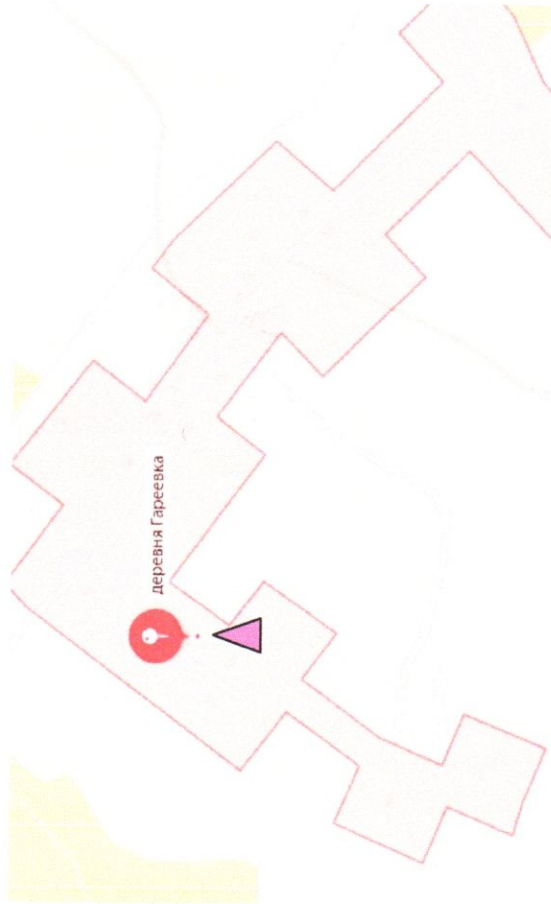


▲ - место размещения объекта мобильной, развозной торговли

Приложение № 2
к постановлению главы
сельского поселения
Кельтеевский сельсовет
муниципального района
Калтасинский район
Республики Башкортостан

Графическая схема

8. Объект мобильной развозной торговли (д. Гареевка, ул. Ленина, возле д. 7)



▲ - место размещения объекта мобильной, развозной торговли